


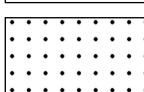

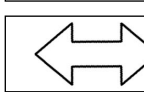


**Grünordnungsplan zum Bebauungsplan  
 „Industriegebiet Waltershausen/Hörselgau“**  
 Ausgleichsmaßnahme A1  
 Bestands-Biototypen - Maßnahmen

Legende:

- Fließgewässer:**  
 2212 Bach (mittlere Strukturdichte)
- Standgewässer:**  
 2512 kl. Standgewässer (mittlere Strukturdichte)  
 2522 gr. Standgewässer (mittlere Strukturdichte)
- Ackerflächen:**  
 4100 Ackerflächen
- Grünland:**  
 4222 Mesoph. Grünland (frisch-mäßig trocken)  
 4223 Mesoph. Grünland (frisch-mäßig feucht)  
 4230 Feucht-/Nassgrünland  
 4250 Intensivgrünland
- Kraut-/Staudenfluren, Säume, Brachen:**  
 4713 Ruderalflur (hochwüchsig, frisch-nährstoffreich)  
 4722 Feuchtstaudenflur (ruderal)
- Feldgehölze, Gebüsche:**  
 6211 Feldgehölz (Feucht-/Nassstandort)  
 6214 Sonstiges naturnahes Feldgehölz
- Baumgruppe, Baumreihe, Allee, Einzelbaum:**  
 6320 Baumreihe/Allee  
 6400 Einzelbaum
- Streuobstbestand:**  
 6510 Streuobstbestand auf Grünland
- Naturbestimmte Wälder:**  
 7501-101 Buchen(misch)wald  
 7501-102 Buchen(misch)wald
- Kulturbestimmte Wälder:**  
 7603-106 Fichten-Mischwald  
 7603-301 Lärchenwald  
 7603-303 Schwarzkiefernwald
- Pionierwälder:**  
 7920-102 Birken-Pionierwald
- Verkehrsflächen, Straßen:**  
 9213 sonstige Straße  
 Abgrenzung des Aufwertungsraumes

- Lebensraumfunktionen/  
 Aufwertungsmaßnahmen:**
-  Sommer-Lebensraum
  -  Winter-Lebensraum
  -  Haupt-Wanderkorridore
  -  Neben-Wanderkorridore
  -  Amphibien-Leiteinrichtungen
  -  Amphibien-Tunnel, Querungshilfen